






**Схема расположения границ публичного сервитута
для эксплуатации объекта
ВЛ-0,4кВ ф.Коттеджи сущ.оп№13/6-13/7 от ТП-43463**



Масштаб 1:2000

УСЛОВНЫЕ ОБОЗНАЧЕНИЯ

-  - границы устанавливаемого публичного сервитута
-  - ось линии, контур объекта
-  - границы муниципального образования, населенных пунктов
-  - границы кадастрового квартала
-  - границы земельных участков, попадающих в зону публичного сервитута

- 1 - обозначение характерной точки границы устанавливаемого публичного сервитута
- :123 - кадастровый номер земельного участка
- 59:32:0000000 - кадастровый номер квартала
- г. Пермь - наименование муниципального образования, населенного пункта

Сведения о местоположении границ объектов
ВЛ-0,4кВ ф.Коттеджи сущ.оп№13/6-13/7 от ТП-43463

Перечень характерных точек		
Площадь зоны публичного сервитута 126 кв.м		
Обозначение характерных точек границ	Координаты, м	
	X	Y
1	2	3
1	500025.88	2207684.07
2	500045.07	2207709.22
3	500041.89	2207711.64
4	500022.7	2207686.5
1	500025.88	2207684.07